Sezioni trasversali

MOVIMENTO TERRA			
Scavo	Area: 0.63 mq	Vol: 20.64 mc	Vol.Cum: 4397.46 mc
Rilevato	Area: 0.00 mq	Vol: 0.18 mc	Vol.Cum: 1931.55 mc
MATERIALE STRADALE			
Usura	Area: 0.25 mq	Vol: 12.50 mc	Vol.Cum: 695.72 mc
Base	Area: 0.00 mq	Vol: 0.00 mc	Vol.Cum: 3016.32 mc

Pista ciclabile
Sez. 51
Progr.: 2+450.00
Q.Rif. : 0.00

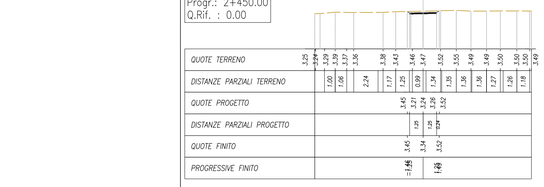

MOVIMENTO TERRA			
Scavo	Area: 0.32 mq	Vol: 23.82 mc	Vol.Cum: 4421.29 mc
Rilevato	Area: 0.00 mq	Vol: 0.00 mc	Vol.Cum: 1931.55 mc
MATERIALE STRADALE			
Usura	Area: 0.25 mq	Vol: 12.50 mc	Vol.Cum: 708.22 mc
Base	Area: 0.00 mq	Vol: 0.00 mc	Vol.Cum: 3016.32 mc

Pista ciclabile
Sez. 52
Progr.: 2+500.00
Q.Rif. : 0.00

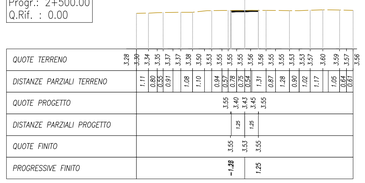

MOVIMENTO TERRA			
Scavo	Area: 0.12 mq	Vol: 11.06 mc	Vol.Cum: 4432.35 mc
Rilevato	Area: 0.01 mq	Vol: 0.28 mc	Vol.Cum: 1931.84 mc
MATERIALE STRADALE			
Usura	Area: 0.25 mq	Vol: 12.50 mc	Vol.Cum: 720.72 mc
Base	Area: 0.00 mq	Vol: 0.00 mc	Vol.Cum: 3016.32 mc

Pista ciclabile
Sez. 53
Progr.: 2+550.00
Q.Rif. : 0.00



MOVIMENTO TERRA			
Scavo	Area: 0.12 mq	Vol: 4.77 mc	Vol.Cum: 4437.12 mc
Rilevato	Area: 0.01 mq	Vol: 0.35 mc	Vol.Cum: 1932.18 mc
MATERIALE STRADALE			
Usura	Area: 0.25 mq	Vol: 10.00 mc	Vol.Cum: 730.72 mc
Base	Area: 0.00 mq	Vol: 0.00 mc	Vol.Cum: 3016.32 mc

Pista ciclabile
Sez. 54
Progr.: 2+590.00
Q.Rif. : 0.00

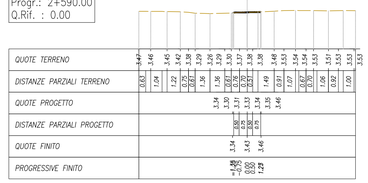

MOVIMENTO TERRA			
Scavo	Area: 0.22 mq	Vol: 2.52 mc	Vol.Cum: 4439.64 mc
Rilevato	Area: 0.00 mq	Vol: 0.07 mc	Vol.Cum: 1932.25 mc
MATERIALE STRADALE			
Usura	Area: 0.25 mq	Vol: 3.75 mc	Vol.Cum: 734.47 mc
Base	Area: 0.00 mq	Vol: 0.00 mc	Vol.Cum: 3016.32 mc

Pista ciclabile
Sez. 55
Progr.: 2+605.00
Q.Rif. : 0.00



MOVIMENTO TERRA			
Scavo	Area: 0.32 mq	Vol: 4.00 mc	Vol.Cum: 4443.64 mc
Rilevato	Area: 0.00 mq	Vol: 0.03 mc	Vol.Cum: 1932.28 mc
MATERIALE STRADALE			
Usura	Area: 0.25 mq	Vol: 3.75 mc	Vol.Cum: 738.22 mc
Base	Area: 0.00 mq	Vol: 0.00 mc	Vol.Cum: 3016.32 mc

Pista ciclabile
Sez. 56
Progr.: 2+620.00
Q.Rif. : 0.00



MOVIMENTO TERRA			
Scavo	Area: 0.28 mq	Vol: 8.93 mc	Vol.Cum: 4452.57 mc
Rilevato	Area: 0.00 mq	Vol: 0.01 mc	Vol.Cum: 1932.29 mc
MATERIALE STRADALE			
Usura	Area: 0.25 mq	Vol: 7.50 mc	Vol.Cum: 745.72 mc
Base	Area: 0.00 mq	Vol: 0.00 mc	Vol.Cum: 3016.32 mc

Pista ciclabile
Sez. 57
Progr.: 2+650.00
Q.Rif. : 0.00

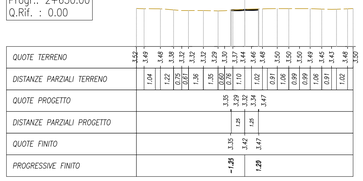

MOVIMENTO TERRA			
Scavo	Area: 0.27 mq	Vol: 13.75 mc	Vol.Cum: 4466.32 mc
Rilevato	Area: 0.00 mq	Vol: 0.02 mc	Vol.Cum: 1932.32 mc
MATERIALE STRADALE			
Usura	Area: 0.25 mq	Vol: 12.50 mc	Vol.Cum: 758.22 mc
Base	Area: 0.00 mq	Vol: 0.00 mc	Vol.Cum: 3016.32 mc

Pista ciclabile
Sez. 58
Progr.: 2+700.00
Q.Rif. : 0.00



MOVIMENTO TERRA			
Scavo	Area: 0.19 mq	Vol: 11.45 mc	Vol.Cum: 4477.77 mc
Rilevato	Area: 0.00 mq	Vol: 0.07 mc	Vol.Cum: 1932.39 mc
MATERIALE STRADALE			
Usura	Area: 0.25 mq	Vol: 12.50 mc	Vol.Cum: 770.72 mc
Base	Area: 0.00 mq	Vol: 0.00 mc	Vol.Cum: 3016.32 mc

Pista ciclabile
Sez. 59
Progr.: 2+750.00
Q.Rif. : 0.00



MOVIMENTO TERRA			
Scavo	Area: 0.22 mq	Vol: 10.15 mc	Vol.Cum: 4487.92 mc
Rilevato	Area: 0.00 mq	Vol: 0.08 mc	Vol.Cum: 1932.47 mc
MATERIALE STRADALE			
Usura	Area: 0.25 mq	Vol: 12.50 mc	Vol.Cum: 783.22 mc
Base	Area: 0.00 mq	Vol: 0.00 mc	Vol.Cum: 3016.32 mc

Pista ciclabile
Sez. 60
Progr.: 2+800.00
Q.Rif. : 0.00

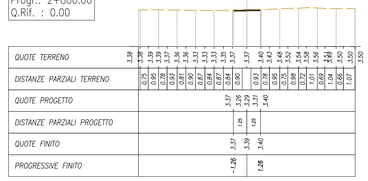

MOVIMENTO TERRA			
Scavo	Area: 0.39 mq	Vol: 15.15 mc	Vol.Cum: 4503.08 mc
Rilevato	Area: 0.00 mq	Vol: 0.00 mc	Vol.Cum: 1932.47 mc
MATERIALE STRADALE			
Usura	Area: 0.25 mq	Vol: 12.50 mc	Vol.Cum: 795.72 mc
Base	Area: 0.00 mq	Vol: 0.00 mc	Vol.Cum: 3016.32 mc

Pista ciclabile
Sez. 61
Progr.: 2+850.00
Q.Rif. : 0.00

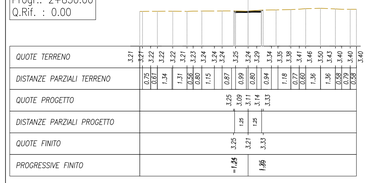

MOVIMENTO TERRA			
Scavo	Area: 0.00 mq	Vol: 9.80 mc	Vol.Cum: 4512.88 mc
Rilevato	Area: 0.29 mq	Vol: 7.37 mc	Vol.Cum: 1939.84 mc
MATERIALE STRADALE			
Usura	Area: 0.25 mq	Vol: 12.50 mc	Vol.Cum: 808.22 mc
Base	Area: 0.00 mq	Vol: 0.00 mc	Vol.Cum: 3016.32 mc

Pista ciclabile
Sez. 62
Progr.: 2+900.00
Q.Rif. : 0.00

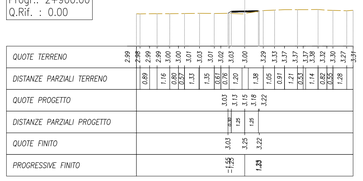

MOVIMENTO TERRA			
Scavo	Area: 0.31 mq	Vol: 7.77 mc	Vol.Cum: 4520.65 mc
Rilevato	Area: 0.00 mq	Vol: 7.37 mc	Vol.Cum: 1947.21 mc
MATERIALE STRADALE			
Usura	Area: 0.25 mq	Vol: 12.50 mc	Vol.Cum: 820.72 mc
Base	Area: 0.00 mq	Vol: 0.00 mc	Vol.Cum: 3016.32 mc

Pista ciclabile
Sez. 63
Progr.: 2+950.00
Q.Rif. : 0.00

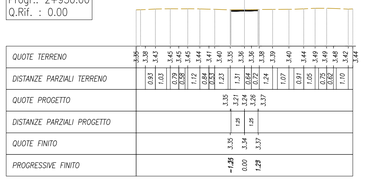

Finanziato dall'Unione europea NextGenerationEU

RIQUALIFICA AMBIENTALE DELLA FASCIA NORD DELL'AEROPORTO CON REALIZZAZIONE DI PISTA CICLABILE PER LA VALORIZZAZIONE ECOSOSTENIBILE DELLA FASCIA COSTIERA (POLO DELLA VELA) E DEL LAGO LA VOTA

CIG: A0159668F5 CUP: H81D22000009002

Ambito di intervento: Trasporti e mobilità sostenibili – Fondi CIS scheda L05

PROGETTO ESECUTIVO

VIABILITÀ
Sezione trasversali

PROGETTISTI:

Mandataria: HYpro

Mandanti: CORFONE + PARTNERS studios for urban architecture — **Ph.D. Arch. Cesare CORFONE**; SGMadeo — **Archeol. Simone Giosuè MADEO**

TEAM DI LAVORO

Responsabile progettazione opere infrastrutturali V.02: **Ing. Michele SISINNO**
Responsabile progettazione opere strutturali S.04 - Resp.TAEA: **Ing. Maurizio CARUSO**
Responsabile progettazione opere impiantistiche IB.04: **Ing. Raffaele CARDULLO**
Responsabile progettazione interventi naturalistici e paesaggistici P.01: **Arch. Cesare CORFONE**
Responsabile progettazione edile E.19 e E.20: **Arch. Cesare CORFONE**
Archeologo: **Archeol. Simone Giosuè MADEO**
Geologo: **Geol. Giuseppe CERCHIARI**
Direttore operativo Geologo: **Geol. Giovanni DE FAZIO**
Coordinatore per la sicurezza in fase di Progettazione: **Ing. Roberto NUCCI**

Progettista e responsabile integrazione e prestazioni specialistiche: **Ing. Daniele NUCCI**

ORDINE INGEGNERI COSENZA — Ingegnere DANIELE NUCCI — Sezione Civile Ambientale

COMMITTENTE

S.A.CAL. S.p.A
Società Aeroportuale Calabrese
Via Aeroporto – 88046 Lamezia terme(CZ)-ITALIA
Tel +39-0968-414212

PM Progettazione: Ing. Stefania RAIMONDO

PM Manutenzione: Ing. Filippo MALAFARINA

RESPONSABILE UNICO DEL PROCEDIMENTO
Ing. Matteo MASTROIANNI

Approvazione ENAC

Approvazione ENTI

CODICE ELABORATO: PE_VI_02_TAV_05_A SCALA: 1:200

REV.	DATA	DESCRIZIONE	REDATTO	VERIFICATO	APPROVATO
00	Giugno 2025	PRIMA EMISSIONE	E. Mandarino	M. Sisinno	D.Nucci